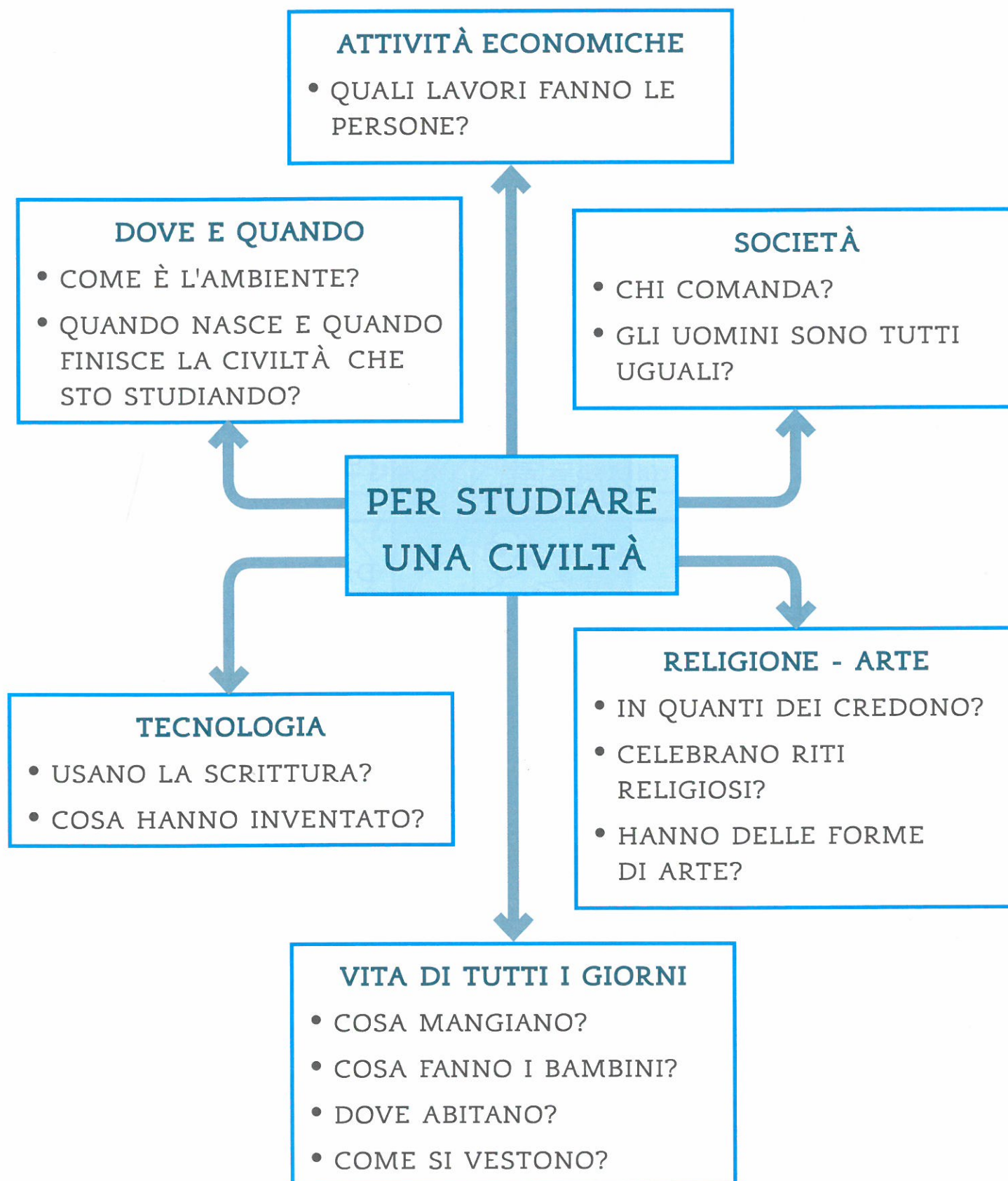
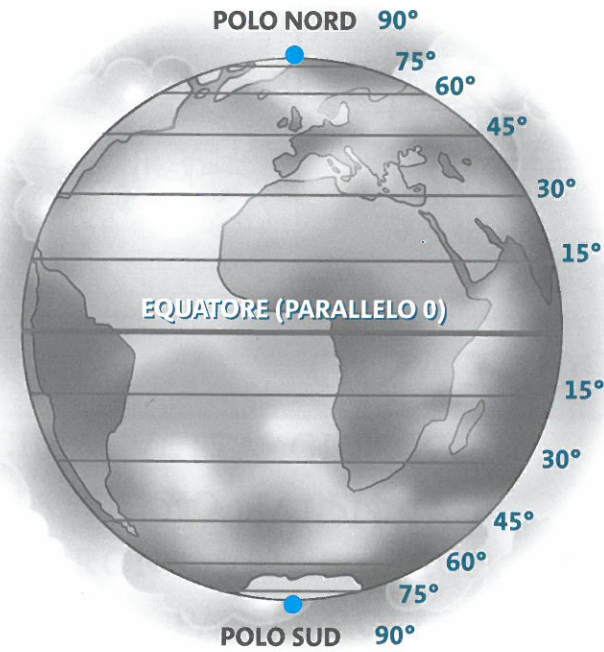
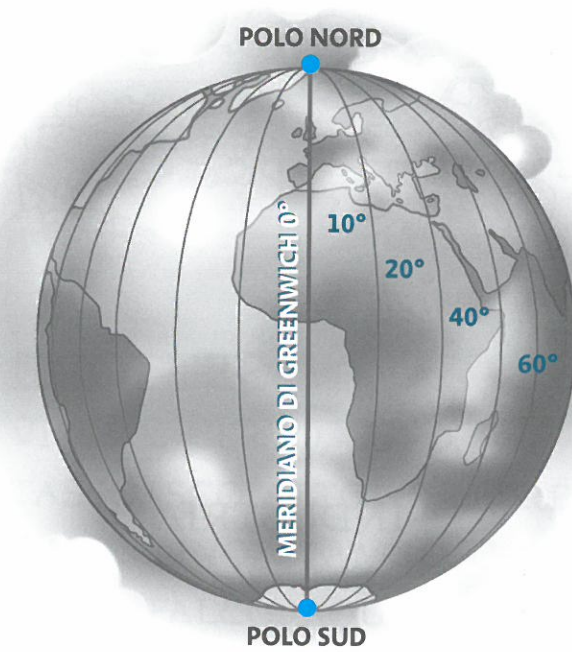


Schema-guida per studiare una civiltà



Latitudine e longitudine

LATITUDINE	LONGITUDINE
<p>Indica la distanza di un punto sulla Terra dall'Equatore.</p> 	<p>Indica la distanza di un punto sulla Terra dal meridiano di Greenwich.</p> 
PARALLELO (linea orizzontale)	MERIDIANO (linea verticale)
<p>I paralleli si chiamano così perché sono paralleli all'Equatore e formano sulla Terra delle circonferenze immaginarie perpendicolari all'asse terrestre.</p> <p>Si deve specificare se il parallelo passa nell'emisfero nord (boreale) o sud (australe).</p> <p>In tutto sono 180.</p>	<p>Si è scelto come primo meridiano il meridiano che passa vicino Londra (Greenwich).</p> <p>Si deve specificare se il luogo considerato è a est o ovest del meridiano di Greenwich.</p> <p>In tutto sono 360.</p>